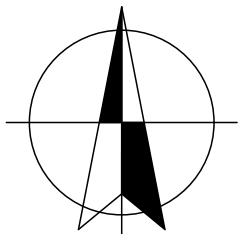


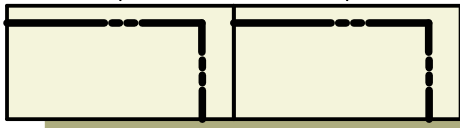
Пн

Проектний план

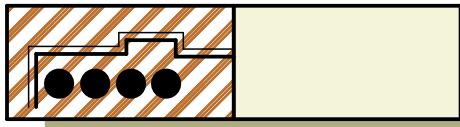


Умовні позначення


Існуючі Проектні




Межі розроблення ДПТ - 2,1га




Багатоквартирні житлові будинки




Території садибної забудови  
(діл. 600-1000м²)



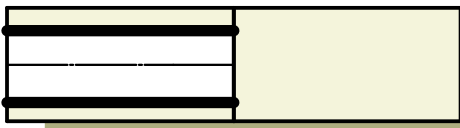
Індивідуальні житлові будинки



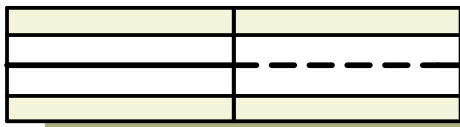
Господарські споруди



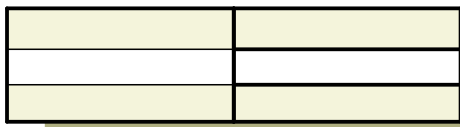
Озеленені території  
загального користування



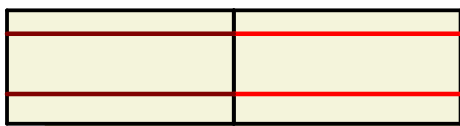
Магістральні вулиці



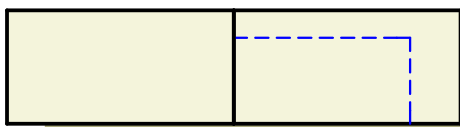
Житлові вулиці



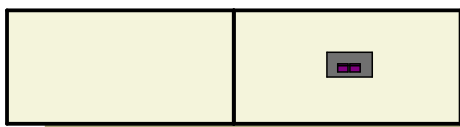
Проїзди



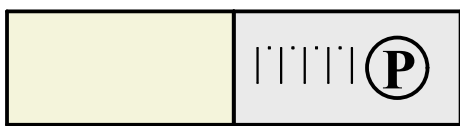
Червоні лінії вулиць



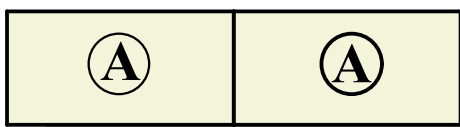
Лінії регулювання забудови



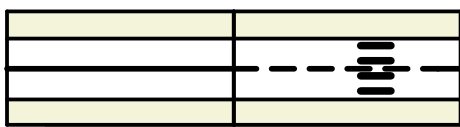
Господарські майданчики для  
встановлення сміттєзбірників



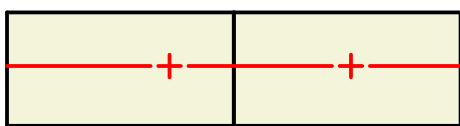
Гостьові автостоянки



Зупинка громадського транспорту



Пішохідний перехід



Межі санітарно-захисних зон

Основні техніко-економічні показники

Загальна площа території в межах проектування - 2,1га

Кількість запроектованих земельних ділянок для індивідуального житлового будівництва - 16шт.

Площа території під запроектованими земельними ділянками для індивідуального житлового будівництва - 11 088 м²

Площа території під господарськими майданчиками - 60 м²

Площа автостоянки - 256 м²

Вулично-дорожня мережа - 9 596 м²

- всі розміри подані в метрах;

						Угода № 35/16			
						Детальний план території в районі вулиць Станіславська та Пилипа Орлика в м. Дрогобичі			
Зм.	Кільк.	Арк.	Надк.	Підпис	Дата	Квартал індивідуальної житлової забудови в районі вулиць Станіславська та Пилипа Орлика в м. Дрогобичі			
Директор	Яценко Ю.				2016	ДПТ			
ГАП	Сухоставцева				2016				
Виконав	Мошківська				2016				
Перевірів	Яценко Ю.				2016	Дрогобицька міська рада КП "КРЕДО" м. Дрогобич			
Проектний план						М 1:1000			