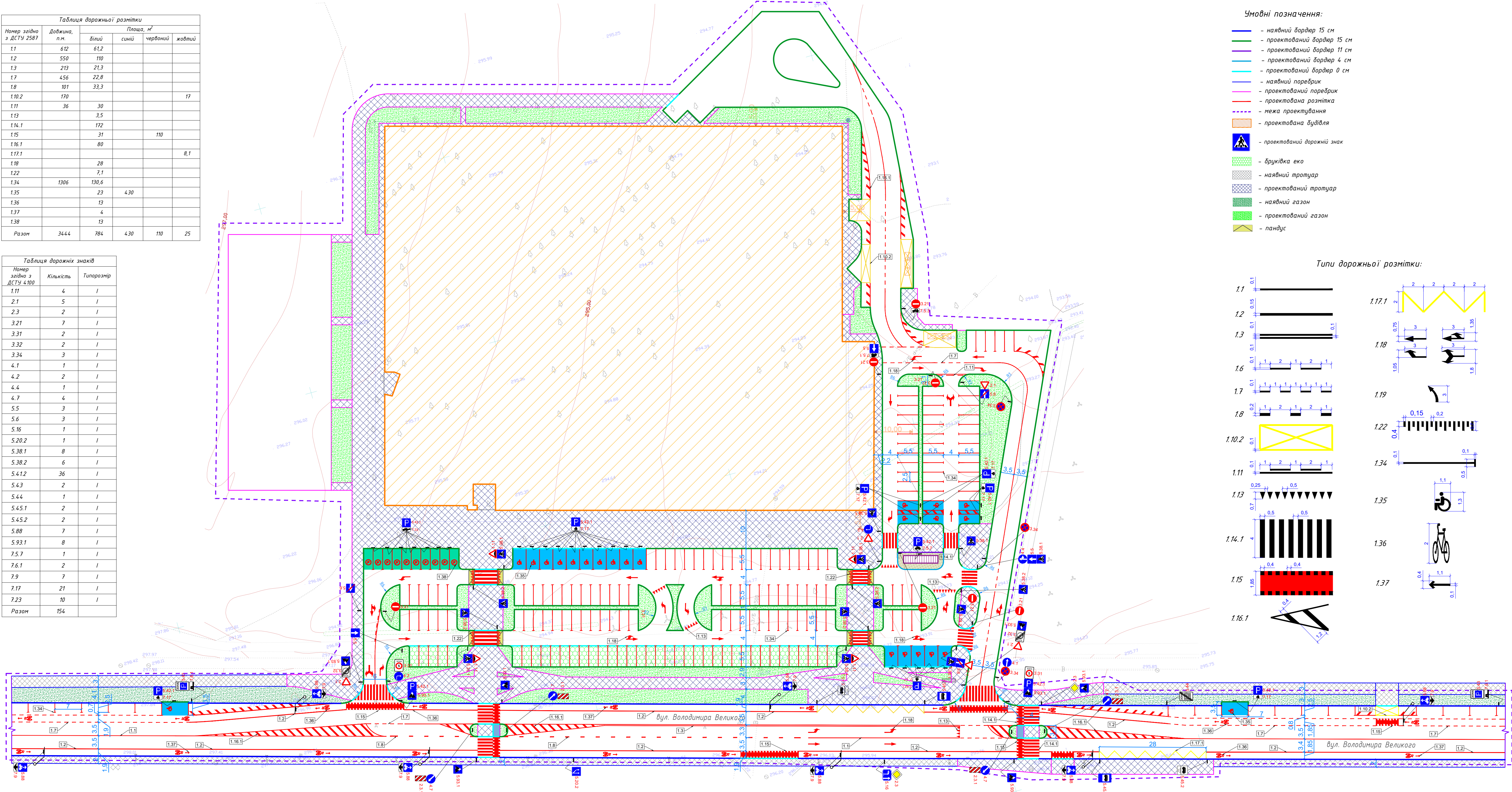


| Таблиця дорожньої розмітки | | | | | |
|----------------------------|---------------|-----------|-------|----------|--------|
| Номер згідно з ДСТУ 2597 | Довжина, п.м. | Площа, м² | | | |
| | | білий | синій | червоний | жовтий |
| 1.1 | 612 | 61,2 | | | |
| 1.2 | 550 | 110 | | | |
| 1.3 | 213 | 21,3 | | | |
| 1.7 | 456 | 22,8 | | | |
| 1.8 | 101 | 33,3 | | | |
| 1.10.2 | 170 | | | | 17 |
| 1.11 | 36 | 30 | | | |
| 1.13 | | 3,5 | | | |
| 1.16.1 | | 172 | | | |
| 1.15 | | 31 | | 110 | |
| 1.16.1 | | 80 | | | |
| 1.17.1 | | | | | 8,1 |
| 1.18 | | 28 | | | |
| 1.22 | | 7,1 | | | |
| 1.34 | 1306 | 130,6 | | | |
| 1.35 | | 23 | 430 | | |
| 1.36 | | 13 | | | |
| 1.37 | | 4 | | | |
| 1.38 | | 13 | | | |
| Разом | 3444 | 784 | 430 | 110 | 25 |

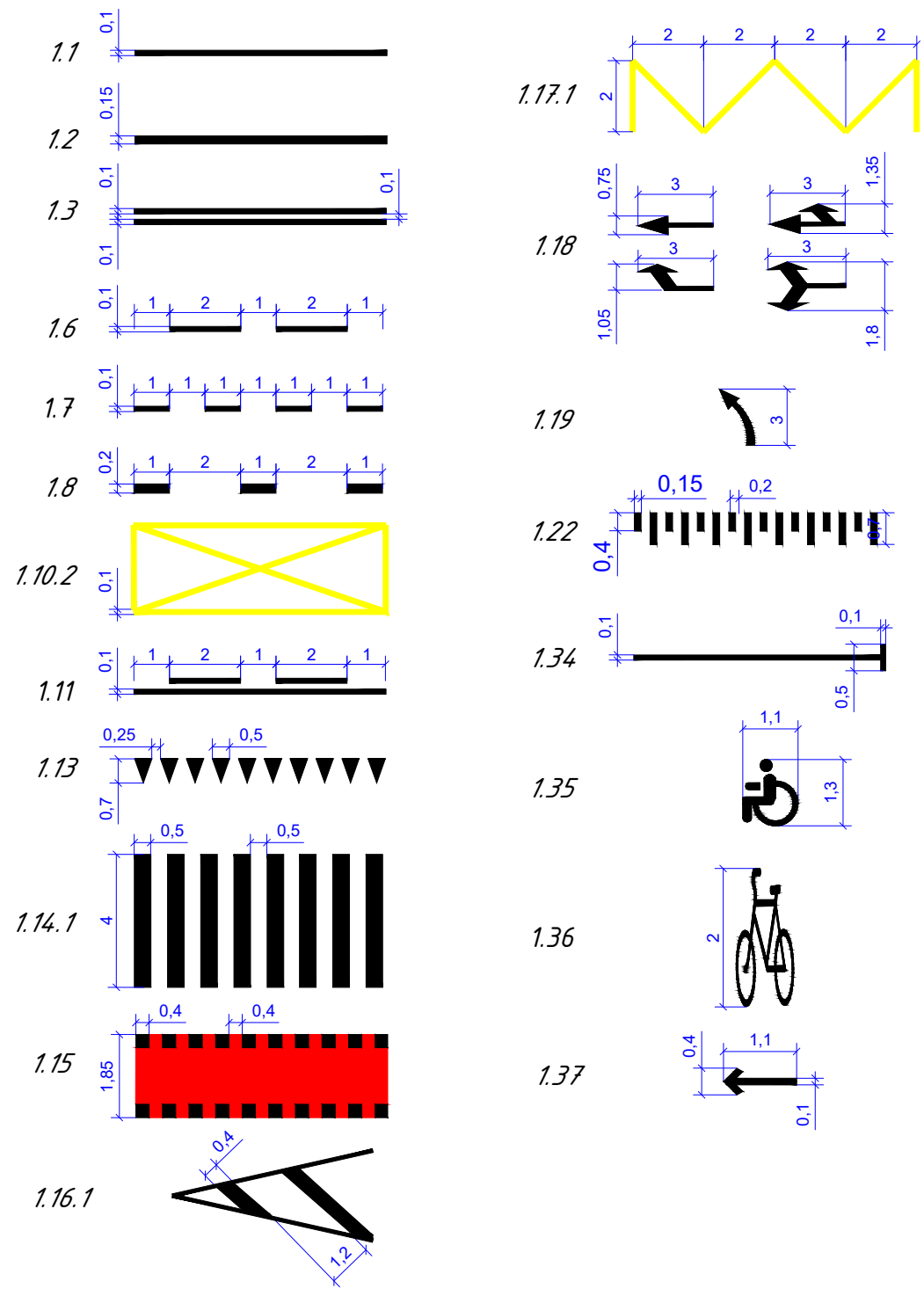
| Таблиця дорожніх знаків | | |
|--------------------------|-----------|------------|
| Номер згідно з ДСТУ 4100 | Кількість | Типорозмір |
| 1.11 | 4 | I |
| 2.1 | 5 | I |
| 2.3 | 2 | I |
| 3.21 | 7 | I |
| 3.31 | 2 | I |
| 3.32 | 2 | I |
| 3.34 | 3 | I |
| 4.1 | 1 | I |
| 4.2 | 2 | I |
| 4.4 | 1 | I |
| 4.7 | 4 | I |
| 5.5 | 3 | I |
| 5.6 | 3 | I |
| 5.16 | 1 | I |
| 5.20.2 | 1 | I |
| 5.38.1 | 8 | I |
| 5.38.2 | 6 | I |
| 5.41.2 | 36 | I |
| 5.43 | 2 | I |
| 5.44 | 1 | I |
| 5.45.1 | 2 | I |
| 5.45.2 | 2 | I |
| 5.88 | 7 | I |
| 5.93.1 | 8 | I |
| 7.5.7 | 1 | I |
| 7.6.1 | 2 | I |
| 7.9 | 7 | I |
| 7.17 | 21 | I |
| 7.23 | 10 | I |
| Разом | 154 | |




Умовні позначення:

- наявний бордюр 15 см
- проєктований бордюр 15 см
- проєктований бордюр 11 см
- проєктований бордюр 4 см
- проєктований бордюр 0 см
- наявний поребрик
- проєктований поребрик
- проєктована розмітка
- межа проєктування
- проєктована будівля
- проєктований дорожній знак
- ґрунтівка еко
- наявний тротуар
- проєктований тротуар
- наявний газон
- проєктований газон
- пандус

Типи дорожньої розмітки:



| | | | | | | | | |
|------------|--------------|--------|------|--|--|---|------|--------|
| | | | | | 22-46-0P | | | |
| | | | | | Проект організації дорожнього руху по вул. Володимира Великого у м. Дрогобич Львівської області | | | |
| Зм. Кільк. | № Документа | Підпис | Дата | | Проект організації дорожнього руху | Стадія | Лист | Листів |
| ГІП | Зубачик Р.М. | | 2022 | | | | 2 | 4 |
| Кер. груп | Яким Б.В. | | 2022 | | Схема організації дорожнього руху М 1:500 |  | | |
| Виконав | Яким Б.В. | | 2022 | | | | | |
| Перевірив | Зубачик Р.М. | | 2022 | | | | | |