



**УПРАВЛІННЯ ІНВЕСТИЦІЙ
ТА ЕКОНОМІЧНОГО РОЗВИТКУ
ВИКОНКОМУ ДРОГОБИЦЬКОЇ МІСЬКОЇ РАДИ**

пл. Ринок, 1, м. Дрогобич, Львівська обл., Україна, 82100, тел. 2-25-45
e-mail: economic-rada@i.ua, http://www.drohobych-rada.gov.ua

**ДОЗВІЛ №
на розміщення зовнішньої реклами**

Виданий « ____ » _____ на підставі рішення виконавчого комітету Дрогобицької міської ради від _____ № _____

Кому: КП «Дрогобицький ринок», 03337728

Адреса, банківські реквізити, ідентифікаційний код (номер): 82100, Львівська область, місто Дрогобич, вул. Малий ринок, 3

Адреса місця розташування рекламного засобу: місто Дрогобич, вул. П. Орлика

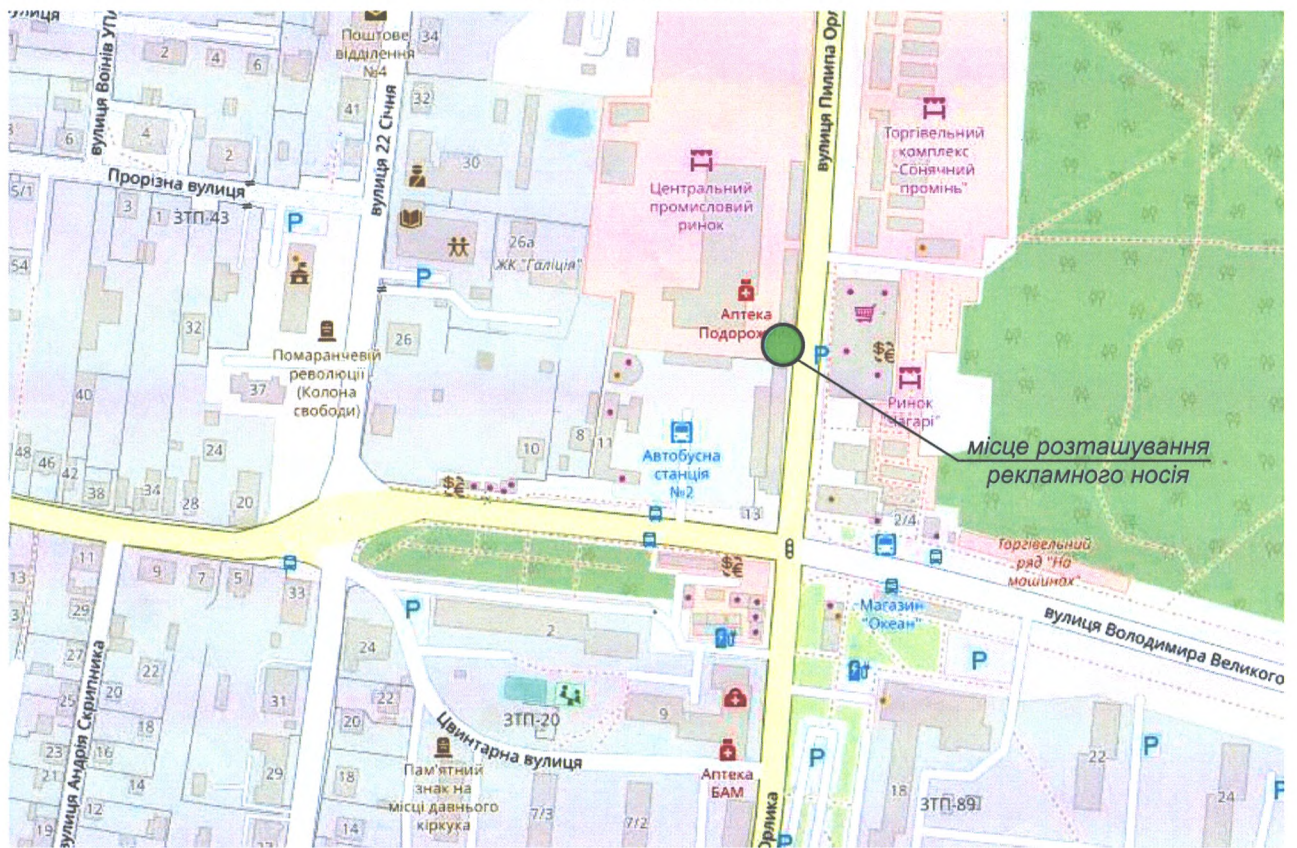
Характеристика (в тому числі технічна) рекламного засобу конструкція зовнішньої реклами типу «білборд», 2500 мм x 5800 мм - у кількості 1 одиниця.

Фотокартка або комп'ютерний макет місця з фрагментом місцевості на якому планується розташування рекламного засобу



Проектна пропозиція на розміщення зовнішньої реклами на існуючому рекламному засобі типової конструкції (білборд), що розташований на земельній ділянці КП "Дрогобицький ринок" на вул. Пилипа Орлика в м. Дрогобич, Львівської обл.

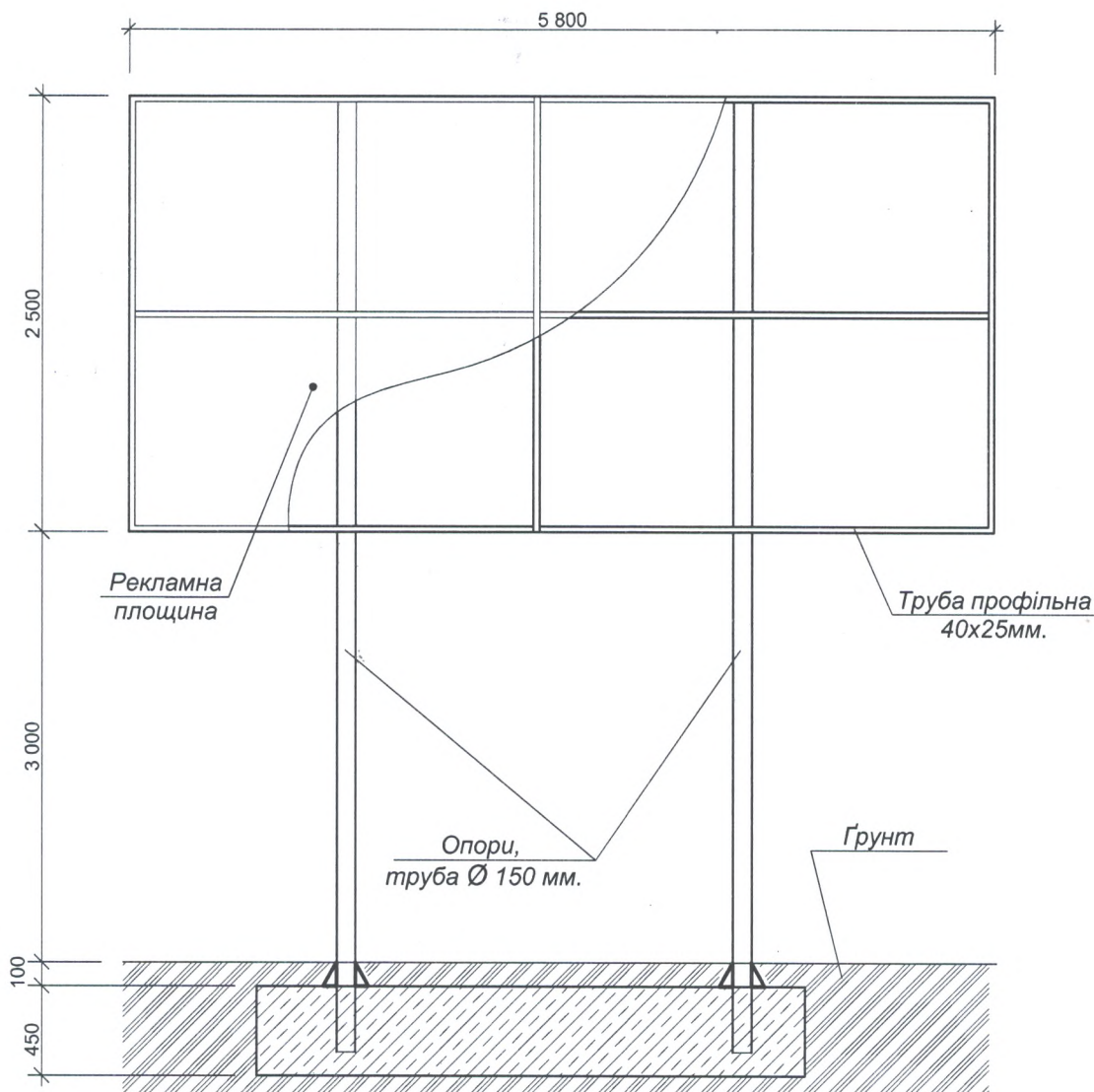
Ситуаційний план



Фотофіксація



Схема конструкції рекламоносія



Фотомакет

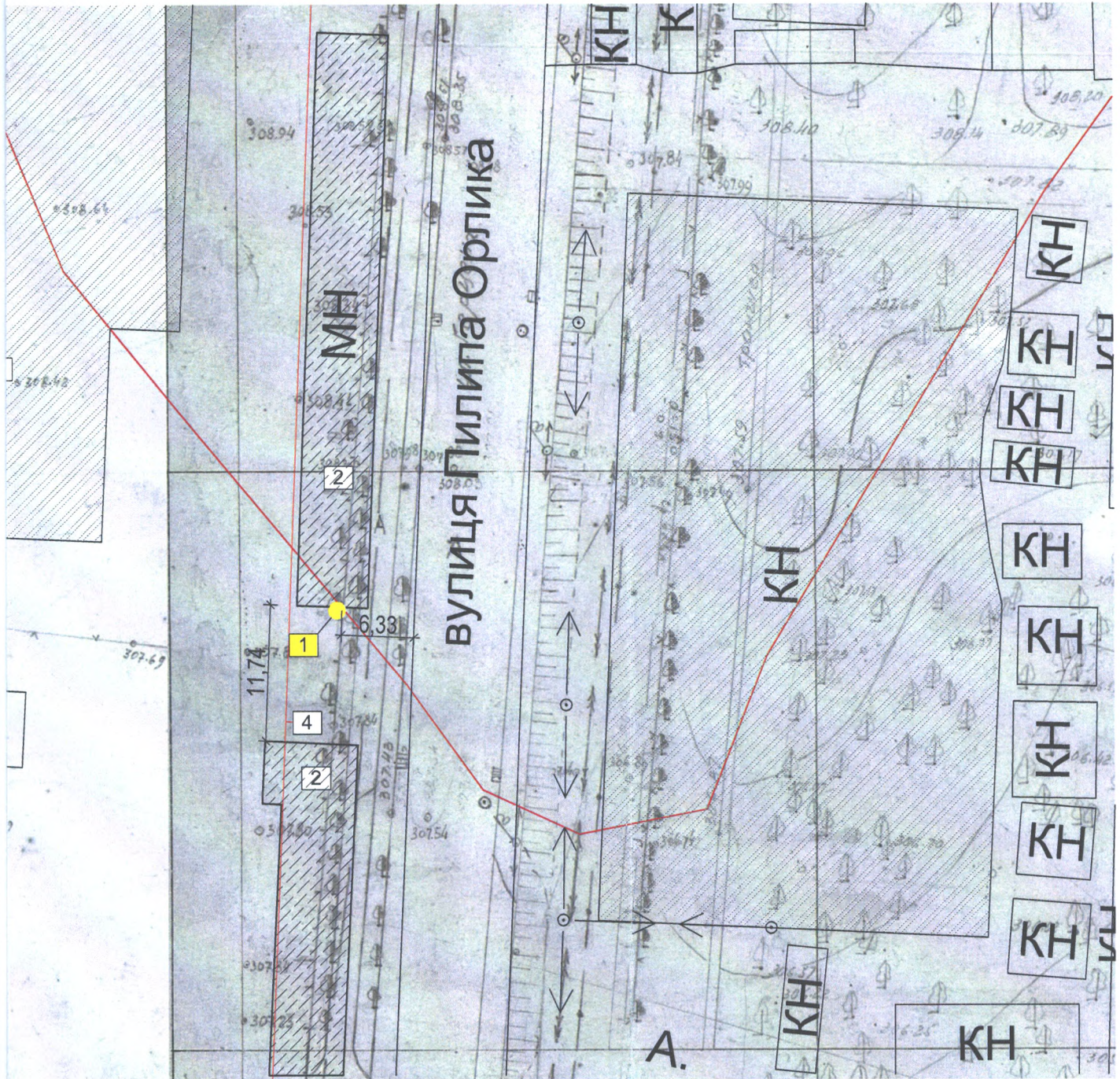


- розміри подані в міліметрах

Пропозиція розроблена відповідно до вимог "Політичної громади". Пропонується розміщення зовнішньої реклами на вул. Пилипа Орлика в м. Дрогобич, Львівської області за архітектурного опорного плану м. Дрогобич.

Рекламний засіб це щит, що стоїть окремо (біля тротуару, парку, скверу, вулиці, площі, набережної, благоустрою та зелених насаджень). Складається з фоновий каркас. Нижній край рекламного засобу (просторового каркасу), повинен бути заповнений фоновим покриттям або інформацією соціальної реклами.

Ситуаційна схема М 1:500



Експлікація

- 1 - місце розташування рекламного носія на території КП "Дрогобицький ринок" на вул. Пилипа Орлика
- 2 - існуючі тимчасові споруди в комплексі торгових місць ринку
- 3 - будівля торгового центру "Магнус"
- 4 - червона лінія вул. Пилипа Орлика



кнення про порядок розміщення зовнішньої реклами на території населених пунктів дрогобицької міської територіальної на існуючому рекламному засобі типової конструкції (білборд), що розташований на земельній ділянці КП "Дрогобицький бл. Місце розміщення одностороннього білборда розташоване поза межами планувальних обмежень згідно історико -

борд) і розміщується на відкритій місцевості, не заважає руху пішоходів і автотранспорту, не кріпиться до об'єктів даменту, опорних стійок, просторового каркасу та однієї рекламної поверхні. Технологія зміни зображення - суцільна. що розміщується над пішохідною частиною, знаходиться на висоті більше ніж 2,5 м (3м). Щит розміром 5800x2500 мм, з ного полотна здійснюється спеціалізованими підприємствами, установами та організаціями. Освітлення рекламного руху. Рекламна поверхня рекламного засобу, на якій тимчасово не розміщується рекламний сюжет, повинна бути ого змісту.



ДЕРЖАВНИЙ АКТ
на право постійного користування земельною ділянкою

Серія ЯЯ № 176892 UA UA UA

Державний акт на право постійного користування земельною ділянкою видано

Комунальне підприємство

(назва юридичної особи та
"Дрогобицький ринок"

й місцезнаходження – адреса)
м. Дрогобич, вул. Малий Ринок, 3

і на підставі рішення органу державної влади або органу місцевого самоврядування
рішення 16 сесії 5 скликання Дрогобицької міської ради від 17.06.2004р. №350

(назва органу, дата і номер рішення)

є постійним користувачем земельної ділянки площею

1,53552а

(гектарів або кв. метрів)

у межах згідно з планом.

м. Дрогобич, вул. П. Орлика

Земельна ділянка розташована

(адреса – вулиця, населений пункт,

Львівської області

район, область)

Цільове призначення (використання) земельної ділянки

будівництво незавершеної будівлі продуктового-промислового критого ринку

Державний акт складено у двох примірниках, перший з яких передано постійному
користувачу земельної ділянки, другий зберігається у

Управлінні

Держкомзему у місті Дрогобич Львівської області

(назва державного органу земельних ресурсів)

Акт зареєстровано в Книзі записів реєстрації державних актів на право власності на землю

та на право постійного користування землею, договорів оренди землі за № 03094400004

Дрогобицької міської ради

Голова (назва місцевої державної адміністрації або органу місцевого самоврядування)



(підпис)

М. А. Буч

(прізвище)

Начальник

Управління Держкомзему у місті Дрогобич Львівської області

(назва державного органу земельних ресурсів)

О. Д. Зародок

(прізвище)

(Постанова Кабінету Міністрів України від 02.04.2002 р. № 449 "Про затвердження форми державного акта на право власності на земельну ділянку та державного акта на право постійного користування земельною ділянкою")

ВИТЯГ

з Державного реєстру речових прав на нерухоме майно про реєстрацію іншого речового права

Індексний номер витягу: 316134149
Дата, час формування: 28.11.2022 08:31:17
Витяг сформовано: Парацак Мар'ян Тарасович, Виконавчий комітет Дрогобицької міської ради Львівської області, Львівська обл.
Підстава формування витягу: заява з реєстраційним номером: 53187260, дата і час реєстрації заяви: 23.11.2022 15:48:06, заявник: МУЛЯРЧУК ОЛЕГ ЮРІЙОВИЧ (уповноважена особа)

Актуальна інформація про об'єкт нерухомого майна

Реєстраційний номер об'єкта нерухомого майна: 2663199146020
Об'єкт нерухомого майна: земельна ділянка
Кадастровий номер: 4610600000:01:014:0170
Опис об'єкта: Площа (га): 1.5355

Актуальна інформація про державну реєстрацію іншого речового права

Номер запису про інше речове право: 48540225

Дата, час державної реєстрації: 23.11.2022 15:48:06
Державний реєстратор: Парацак Мар'ян Тарасович, Виконавчий комітет Дрогобицької міської ради Львівської області, Львівська обл.
Підстава для державної реєстрації: державний акт на право постійного користування землею, серія та номер: ЯЯ №176892, виданий 30.11.2009, видавник: Управління Держкомзему у місті Дрогобич Львівської області
Підстава внесення запису: Рішення про державну реєстрацію прав та їх обтяжень (з відкриттям розділу), індексний номер: 65590981 від 28.11.2022 08:24:21, Парацак Мар'ян Тарасович, Виконавчий комітет Дрогобицької міської ради Львівської області, Львівська обл.
Вид іншого речового права: право постійного користування земельною ділянкою
Зміст, характеристика іншого речового права: користування земельною ділянкою несільськогосподарського призначення
Відомості про суб'єкта іншого речового права: Правокористувач: КОМУНАЛЬНЕ ПІДПРИЄМСТВО "ДРОГОБИЦЬКИЙ РИНОК", код ЄДРПОУ: 03337728, країна реєстрації: Україна
Власник: Дрогобицька міська рада Львівської області, код ЄДРПОУ: 04055972, країна реєстрації: Україна
Опис об'єкта іншого речового права: земельна ділянка загальною площею 1,5355 га. для будівництва та обслуговування адміністративних будинків, офісних будівель компаній, які займаються підприємницькою діяльністю, пов'язаною з отриманням прибутку

