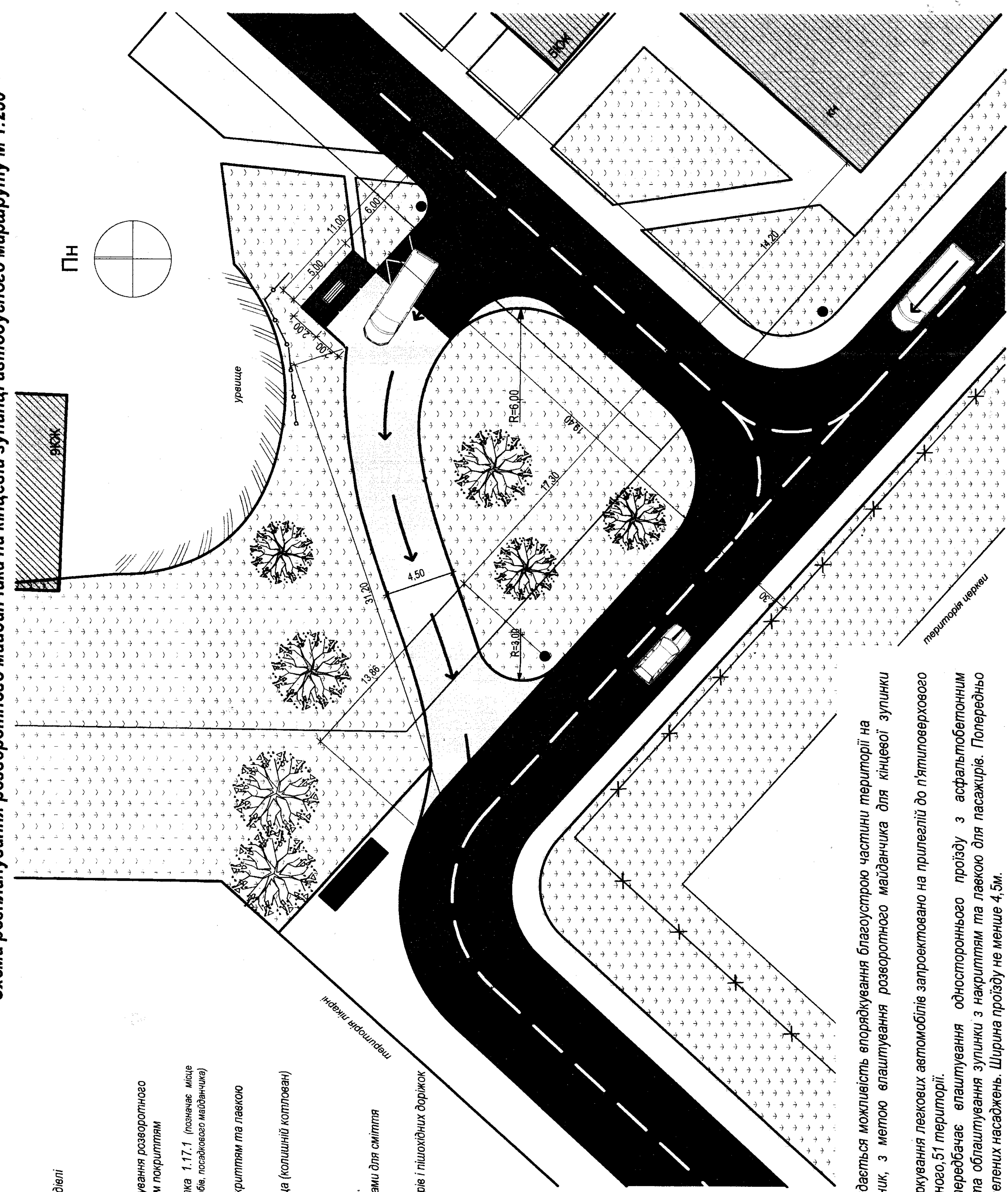





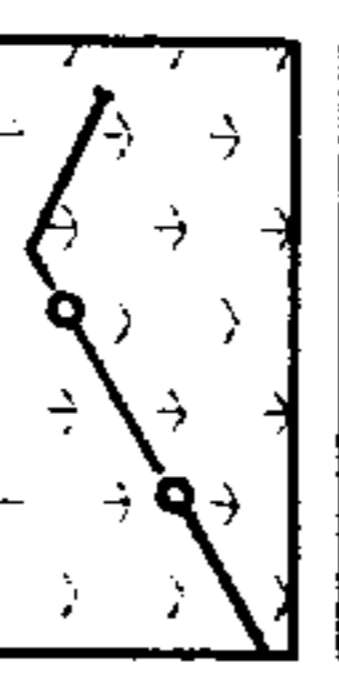






# Схема розпланування розворотного майданчика на кінцевій зупинці автобусного маршруту М 1:250



## Умовні позначення:

-  Існуючі житлові та нежитлові будівлі
-  Існуючі дороги та проїзди з асфальтобетонним покриттям
-  Ділянка запропонованого влаштування розворотного майданчика з асфальтобетонним покриттям
-  Горизонтальна дорожня розмітка 1.17.1 (позначає місце зупинки маршрутних транспортних засобів, посадкового майданчика)
-  Місце влаштування зупинки з накриттям та лавкою
-  Влаштування огорожі біля урешця (копшиної котлован) Існуюча зелена зона
-  Існуючий майданчик з контейнерами для сміття
-  Існуюче заощення ФЕМ тротуаріє і пішохідних доріжок
-  Напрямки руху транспорту
-  Існуючі електричні опори



Проектною пропозицією розглядається можливість впорядкування благоустрою частини території на вул. Пантелеїмона Куліша в м. Стебник, з метою влаштування розворотного майданчика для кінцевої зупинки громадського транспорту.

Майданчик для тимчасового паркування легкових автомобілів запроєктовано на прилеглій до п'ятиповерхового житлового будинку на вул. П. Сагайдачного, 51 території.

Проектований благоустрій передбачає влаштування одностороннього проїзду з асфальтобетонним покриттям, посадкового майданчика та облаштування зупинки з накриттям та лавкою для пасажирів. Попередньо ділянка благоустрою звільняється від зелених насаджень. Ширина проїзду не менше 4,5м.

На даний час територія дещо захаращена і потребує впорядкування. Необхідно встановити огороження неподалік посадкового майданчика, з метою забезпечення пасажирів від падіння до існуючого яру (копшиної котлован).

- розміри подані в метрах