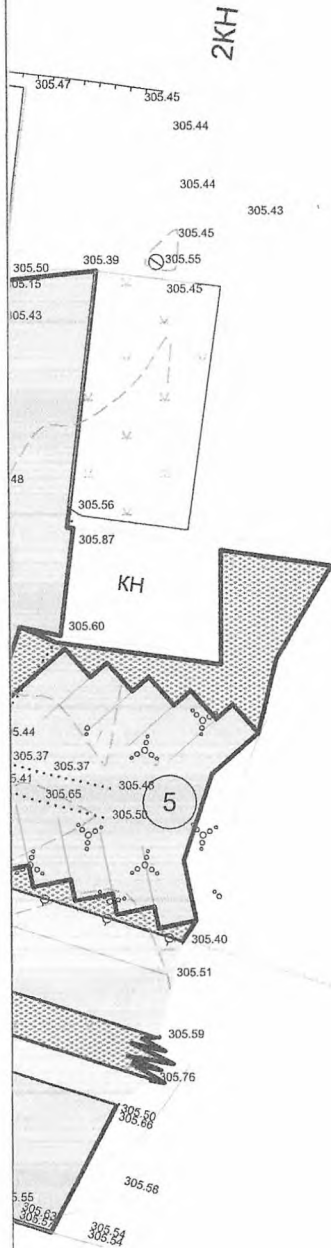
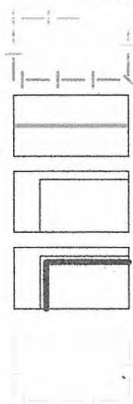



Номер на плані	Найменування та позначка	Поверховість	Кількість			Площа, м2			
			Будівель	Квартир		Забудови		Загальна, що нормується	
				Будівлі	Всього	Будівлі	Всього	Будівлі	Всього
1	Проектована будівля	2	-	-	-	1780,30	1780,30	3055,55	3055,55
2	Існуючий житловий будинок	5	-	-	-	-	-	-	-
3	Існуючий житловий будинок	5	-	-	-	-	-	-	-
4	Існуючий ДНЗ (не діючий)	2	-	-	-	-	-	-	-
5	Майданчик для пос. парк. авто (10м/м)	-	-	-	-	-	-	-	-
6	Майданчик для тим. парк. авто (5м/м)	-	-	-	-	-	-	-	-



Умовні позначення




- Межі ділянки
- Червоні лінії
- Існуючі будівлі та споруди
- Проектовані будівлі та споруди
- Межі ділянки (оренда)

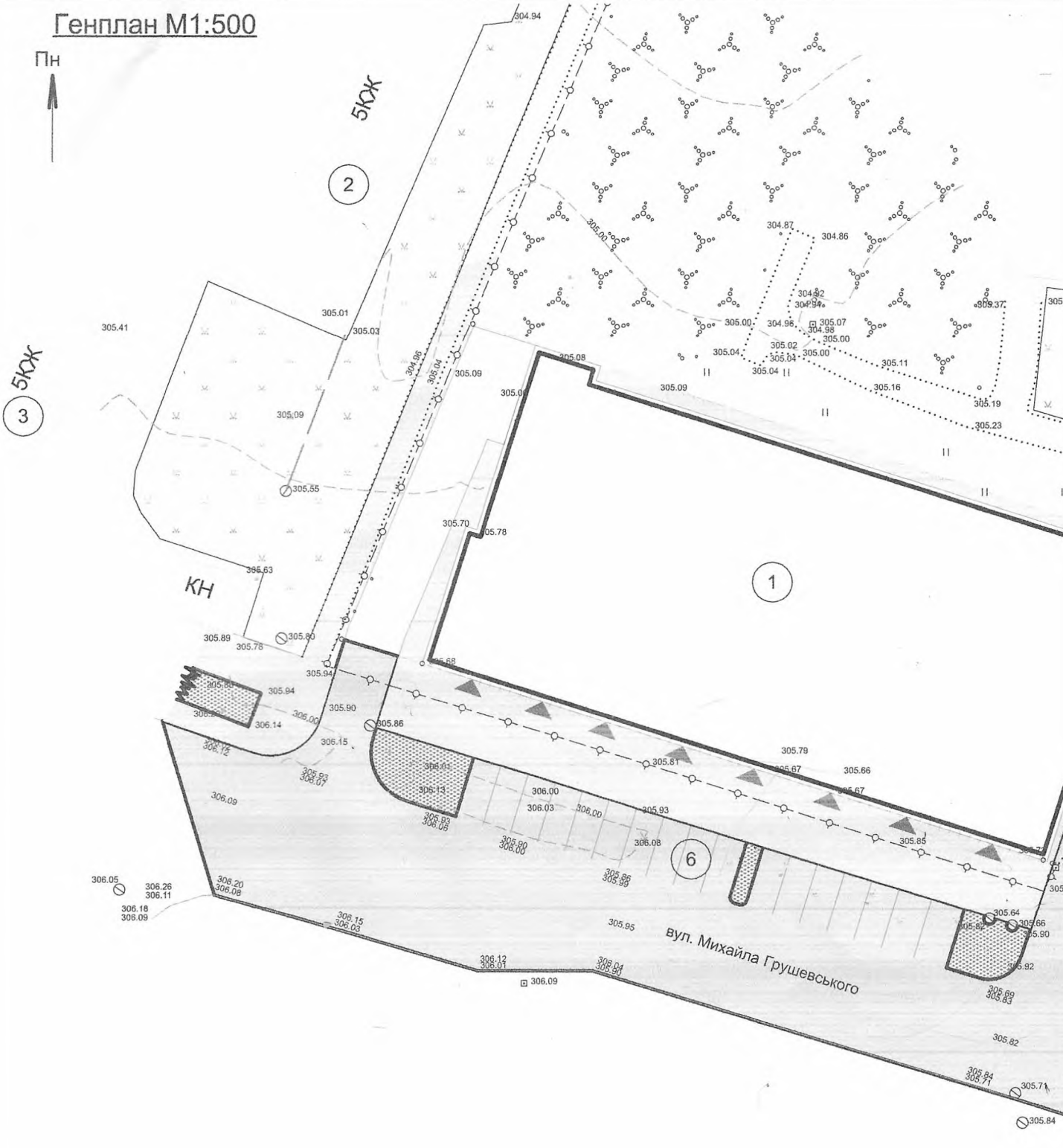


- Озеленення
- Мощення проїздів
- Пішохідні доріжки
- Входи в будівлю
- Позначення будівель та споруд

				17/04-01-2023-AP		
				Замовник: Добрянська В. І., Солончак У. О., Мацігін І. Л., Дуцяк Ю. І.		
Зм.	Київ	Арк. №	Док. №	Підпис	Дата	
Гол. інженер	А. Горб'як	Торгово-офісна будівля		Стадія	Аркуш	Аркушів
Виконав	А. Гриник			П	3	
Перевірив	А. Горб'як	Схема генплану. М1:500.		Фізична особа підприємець Гриник А. Р. сертифікат AP 010745		



Генплан М1:500



Відомість житлових та громадських будівель та споруд

Номер на плані	Найменування та позначка	Поверховість	Кількість		Площа, м2				Будівельний об'єм м3		
			Будівель	Квартир	Забудови		Загальна, що нормується		Будівлі	Всього	
					Будівлі	Всього	Будівлі	Всього			
1	Проектована будівля	2	1	-	-	1780,30	1780,30	3055,55	3055,55	16987,30	16987,30