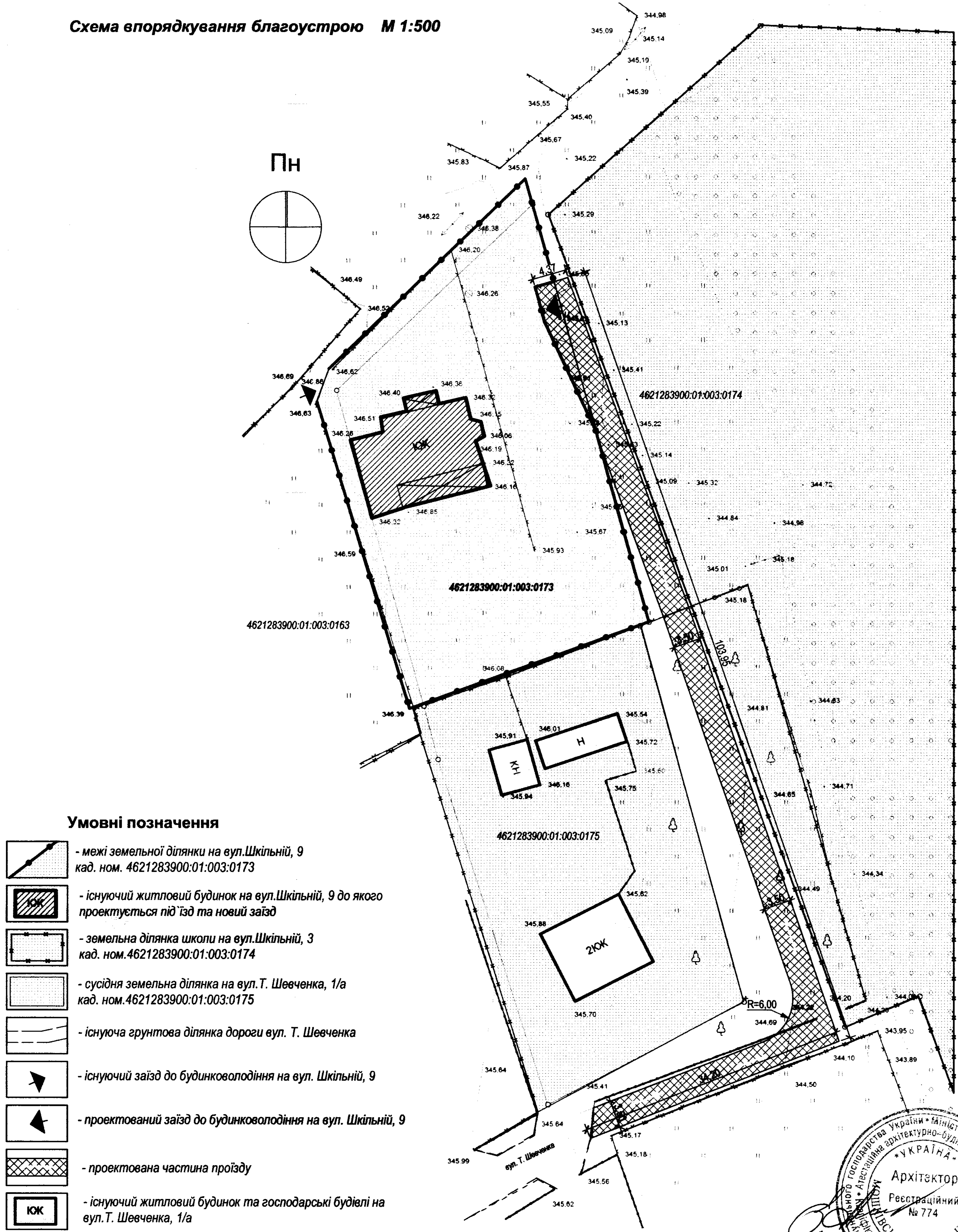


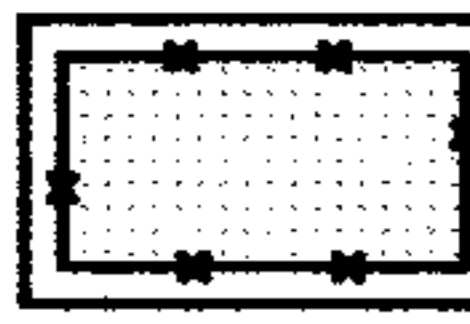








**Впорядкування частини території в с. Нагуєвичі в районі вулиць Тараса Шевченка та Шкільної,  
з метою влаштування під'їзду до будинковолодіння на вул. Шкільна,9, кад. ном. 4621283900:01:003:0173**

**Схема впорядкування благоустрою М 1:500**



**Умовні позначення**

-  - межі земельної ділянки на вул.Шкільній, 9 кад. ном. 4621283900:01:003:0173
-  - існуючий житловий будинок на вул.Шкільній, 9 до якого проектується під'їзд та новий заїзд
-  - земельна ділянка школи на вул.Шкільній, 3 кад. ном.4621283900:01:003:0174
-  - сусідня земельна ділянка на вул. Т. Шевченка, 1/а кад. ном.4621283900:01:003:0175
-  - існуюча ґрунтова ділянка дороги вул. Т. Шевченка
-  - існуючий заїзд до будинковолодіння на вул. Шкільній, 9
-  - проєктований заїзд до будинковолодіння на вул. Шкільній, 9
-  - проєктована частина проїзду
-  - існуючий житловий будинок та господарські будівлі на вул.Т. Шевченка, 1/а



Проектною пропозицією пропонується впорядкувати частину території в с. Нагуєвичі в районі вулиць Тараса Шевченка та Шкільної, з метою влаштування під'їзду та нового заїзду до будинковолодіння на вул. Шкільній,9, кад. ном. 4621283900:01:003:0173. Під'їзд запроєктований на вільних землях громади і є продовженням дороги вул. Т. Шевченка. Пропонується влаштувати проїзд шириною 3,5м згідно з поданою схемою, з тимчасовим покриття з асфальтної крихти чи щебенєво-піщаної суміші фракції 40мм - 80мм орієнтовною площею покриття 500м<sup>2</sup>. В подальшому виконати тверде покриття. Проїзд забезпечує під'їзд автомобілів, в тому числі спецтранспорту, до будинковолодіння

- проектна пропозиція розроблена на основі топознімання території, виконаного інженером-землевпорядником ФОП Малець І.С.
- розміри подані в метрах