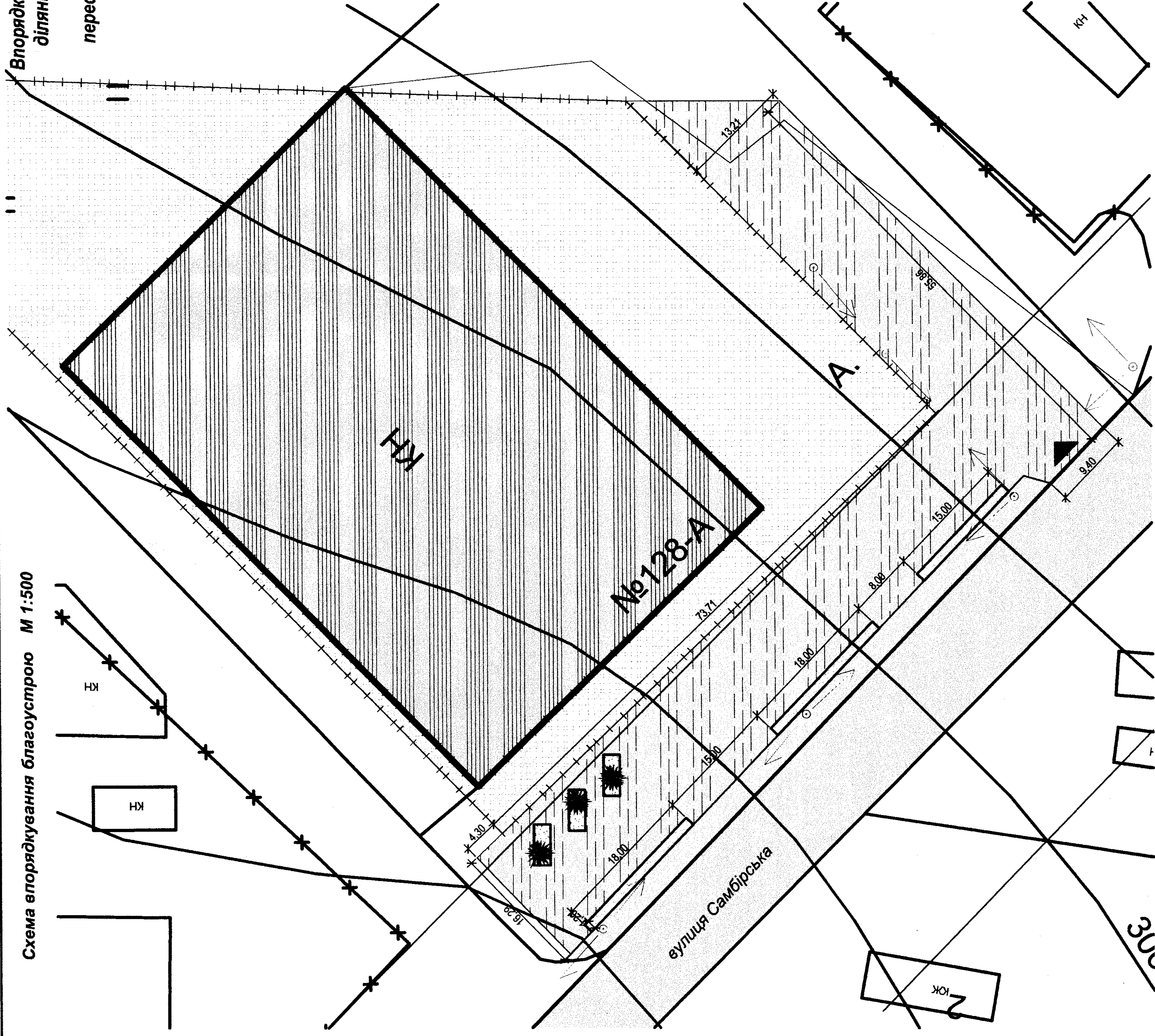
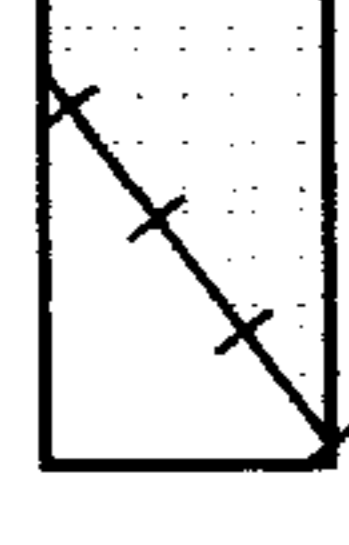





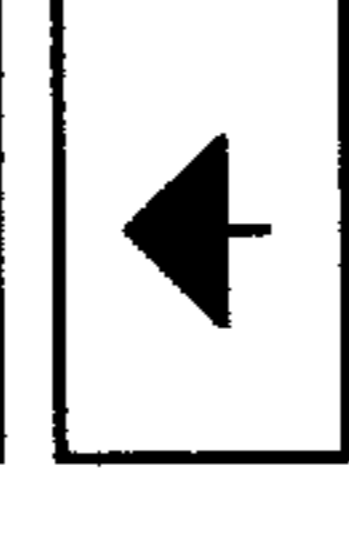
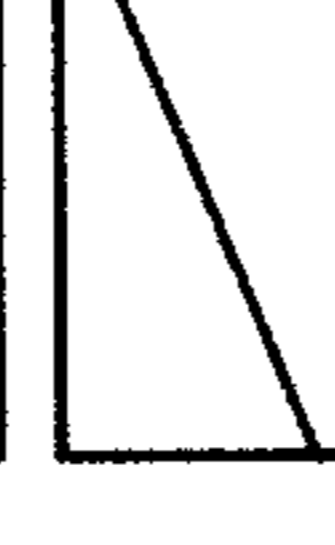


Схема впорядкування благоустрою М 1:500




Впорядкування благоустрою частини прилеглої території до земельної ділянки торгового центру (кад. ном. 4610600000:01:068:0006) на вулиці Самбірській в м. Дрогобич, з метою комфортного та зручного пересування пішоходів та доступу покупців до приміщення магазину.

Умовні позначення

-  - межі земельної ділянки торгового центру на вул. Самбірській, кад. ном. 4610600000:01:068:0006
-  - існуюча будівля торгового центру
-  - дорога вулиці Самбірської
-  - існуюче асфальтобетонне замощення тротуару
-  - проєктована ділянка замощення асфальтобетоном чи бетонними ФЕМ
-  - проєктовані елементи озеленення, газони з висадкою декоративних рослин (показані умовно)
-  - існуючий заїзд / виїзд
-  - червона лінія вул. Самбірської

Проектною пропозицією пропонується впорядкувати частину території з земель комунальної власності, прилеглої до земельної ділянки торгового центру (кад. ном. 4610600000:01:068:0006) на вулиці Самбірській в м. Дрогобич, з метою комфортного та зручного пересування пішоходів та доступу покупців до приміщення магазину.

Пропонується замощення бетонними фігурними елементами мощення, чи відновлення асфальтобетонного покриття та влаштування елементів декоративного озеленення частини території згідно з поданою схемою. На даний час ділянка благоустрою має асфальтобетонне покриття, яке дещо втратило привабливий вигляд та вкрите тріщинами. Замощення виконати відповідно до вимог ДБН, для безперешкодного пересування маломобільних груп населення. Орієнтована площа покриття 2000 м².



(Handwritten signature)

- розміри подані в метрах