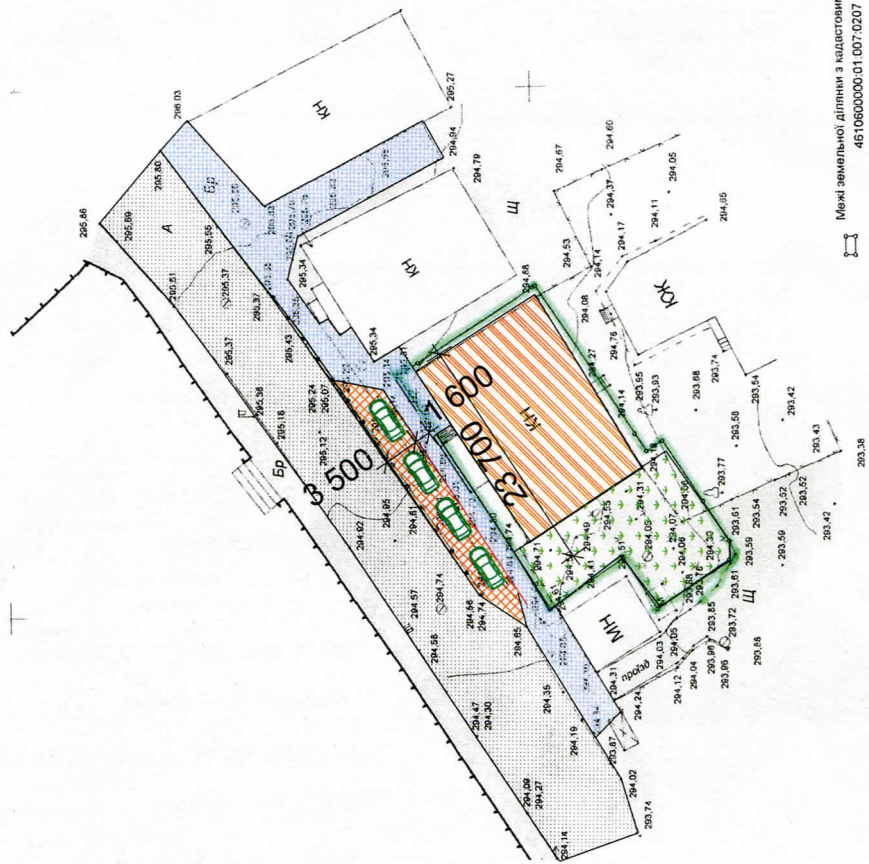







План-схема благоустрою частини тротуару та прилеглої території до будівлі на вул. Завалля, 6 в м. Дрогобичі
М 1 : 500



Межі земельної ділянки з кадастровим номером: 4610600000.01.007.0207

Експлікація

-  Існуючі будівлі
-  тротуар
-  місце парковки, заощадений тротуарною плиткою
-  газон з декоративними деревами хвойних порід
-  проїздна частина вулиці Завалля

Ситуаційний план



Місце розташування

Прогонувється впорядкування частини тротуару та прилеглої території на вул. Завалля м. Дрогобичі.
 На тротуарі не повинно бути сходів, вибоїн, а щілини між плитками не більше 1,5 см. На пішохідні шляхи не повинні виступати куці, зелені насаджень та гілки дерев.
 Парковка автотранспорту заощаджується тротуарною плиткою відповідно до схеми.
 На газоні висадити низькорослі декоративні дерева цінних хвойних порід.

ФОП	М. Віткович	Замовник : Капапунь Т.		
ГП	М. Віткович	План-схема благоустрою частини тротуару та території на вул. Завалля в м. Дрогобичі	Стедія	Аркуші
Виконав	М. Віткович		П	
Перевірів	М. Віткович			